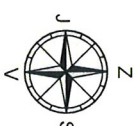




MĚSTO NOVÝ BOR

REGENERACE SÍDLIŠTĚ HUSOVA-JIRÁSKOVA URBANISTICKÝ NÁVRH

MĚR 1 : 1000



Plocha řešeného území - 5,73 ha

STÁVAJÍCÍ STAV

- HRANICE ŘEŠENÉHO ÚZEMÍ
- HRANICE JEDNOTLIVÝCH ETAP
- OBYTNÉ DOMY
- OBJEKTY OČIŠŤOVACÍ VYBAVENOSTI
- OBJEKTY TECHNICKÉ VYBAVENOSTI
- SOUKROMÉ POZEMKY
- AUTOMOBILOVÉ KOMUNIKACE
- PĚŠÍ KOMUNIKACE
- DĚTSKÉ HRÁŠTĚ
- VEŘEJNÁ ZELEN
- VEŘEJNÉ OSVĚTLENÍ

- NOVÉ PARKOVACÍ STÁNÍ
- NOVÝ CHODNÍK

ÚPRAVY Z PROSTŘEDKŮ MĚSTA

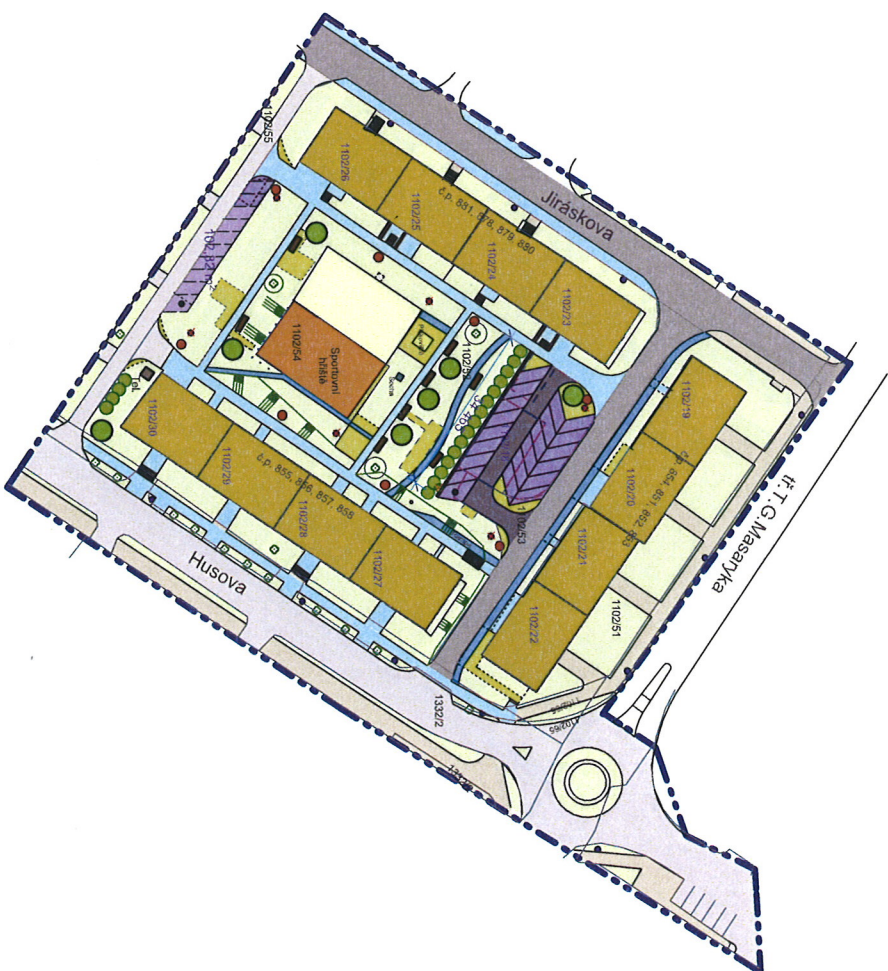
NAVŘZENÉ PLOCHY K REGENERACI

- AUTOMOBILOVÁ KOMUNIKACE - nové
- AUTOMOBILOVÁ KOMUNIKACE - rekonstrukce
- PARKOVACÍ STÁNÍ - nové
- PARKOVACÍ STÁNÍ - rekonstrukce
- PĚŠÍ KOMUNIKACE - nová
- PĚŠÍ KOMUNIKACE - rekonstrukce
- DĚTSKÉ HRÁŠTĚ
- HRÁŠTĚ NA MÍČOVÉ HRU
- VEŘEJNÁ ZELEN - nová
- VÝSADBA STROMŮ
- VÝSADBA KERŮ
- VENKOVNÍ SVĚTLA
- VENKOVNÍ LAVIČKY
- KONTAINERY NA DOM. ODPAD

Projekt regenerace sídliště Husova-Jiráskova, Nový Bor		A Studio <small>Štefánikova 1226 18201 Krasná 78071 Kroměříž</small>	
INVESTOR	Město Nový Bor	Zak. číslo	1616
VYKRES	Urbanistický návrh	Datum	11/2016
MÍSTO	Sídliště Husova-Jiráskova, Nový Bor	Měřítko	1 : 1000
AUTOR	Ing. arch. Radmila Vraníková, Ph.D.	Číslo výkr.	3



MĚSTO NOVÝ BOR



2. ETAPA - r. 2018


Plocha řešeného území - 5,73 ha

REGENERACE SÍDLIŠTĚ HUSOVA-JIRÁSKOVA


2. Etapa

MĚŘ 1 : 1000

STÁVAJÍCÍ STAV



NAVRŽENÉ PLOCHY K REGENERACI



**Projekt regenerace sídliště
Husova-Jiráskova, Nový Bor**

A Studio
Smetanova 1225
76701 Kroměříž

INVESTOR	Město Nový Bor	Zak. číslo	1616
VÝKRES	2. etapa	Datum	11/2016
MÍSTO	Sídliště Husova-Jiráskova, Nový Bor	Měřítko	1 : 1000
AUTOR	Ing. arch. Radmila Vranková, Ph.D.	Číslo výkr.	6